



Fitxa informativa Tram sancugatenc del Camí dels Monjos

a peu	lineal	distància	durada	dificultat	desnivell
					

Punt d'inici de la ruta: Plaça d'Octavià
Monestir de Sant Cugat

Coordenades del punt d'inici de la ruta:

Graus decimals: Lat. 41.473789° - Long. 2.085343°

UTM: 31T 423629.00 m E - 4591719.00 m N

Descripció de la ruta:

El Camí dels Monjos travessa els municipis de Sant Cugat del Vallès, Sant Quirze del Vallès, Terrassa i Matadepera. Aquest camí uneix, encara avui, els monestirs de Sant Cugat del Vallès i de Sant Llorenç del Munt, dos grans exemples del romànic i del gòtic al nostre país. Al llarg dels seus 25 quilòmetres va pujant des dels 100 metres d'altura de Sant Cugat fins als 1.050 del cim de la Mola, on hi ha el monestir de Sant Llorenç.

L'itinerari comença a la plaça d'Octavià, davant del Monestir de Sant Cugat i segueix pel carrer Major, passant per les voltes o porxades del s. XV. Segueix per l'Avinguda de Rius i Taulet i en girar cap a l'Avinguda de Graells es veu a l'esquerra l'ermita de Sant Domènec. La ruta abandona l'Avinguda de Graells per entrar per la dreta cap als jardins de Caterina Albert a través del carrer de Víctor Català. Seguidament creua la línia del ferrocarril de Barcelona a Sabadell i la segueix per la dreta en paral·lel fins arribar a la Mina dels Monjos i a la plaça dels Cistellers, per creuar l'autopista AP-7 i de nou el traçat del ferrocarril. Segueix per la plaça de Xavier Cugat, plaça de la Recerca i es dirigeix en direcció nord cap al barri de Can Barata, últim pas sancugatenc.

Punts d'interès de la ruta:

Monestir de Sant Cugat:

El Monestir de Sant Cugat és un dels majors exponents de l'art medieval de Catalunya. El Claustre és considerat una joia de l'escultura romànica, dels més importants d'Europa, i un dels més ben conservats. Destaca la decoració dels 144 capitells únics. L'església és un lloc privilegiat per poder observar clarament la transició del romànic al gòtic.

Voltes del carrer Major

Aquestes voltes o porxades medievals (segle XV) que formen part del nucli més primitiu de la vila i que ocupen tres finques, acolliren l'antic mercat de Sant Cugat. En aquest indret s'hi feien també les reunions del Consell de la Vila.

Ermita de Sant Domènec

Petita capella construïda entre els segles XVII i XVIII en l'indret que fou cruïlla dels antics camins de Terrassa, Rubí i Sant Andreu de la Barca. Més endavant es va retirar del camí, i se li va afegir un porxo que fou enderrocat a finals del segle XIX. Abandonada durant anys, va ser restaurada el 2007.



Monestir de Sant Cugat



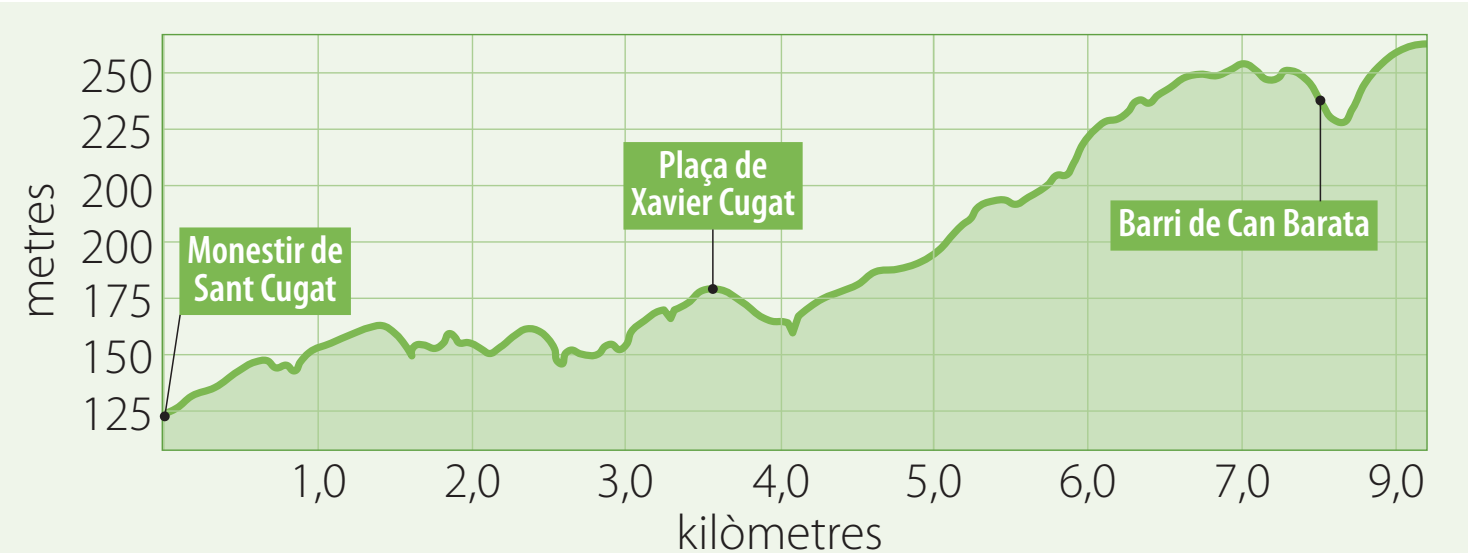
Sant Cugat amb la Mola al fons



Voltes del carrer Major



Ermita de Sant Domènec



Descàrregues

Mapa Topogràfic 1:10.000 format: **kmz** (12 Mb)

Ruta Tram sancugatenc del Camí dels Monjos formats: **kmz** i **gpx**



AJUNTAMENT DE
SantCugat