







Ficha informativa

La Floresta-Rabassalet

a pie	lineal	distancia	duración	dificultad	desnivel
					

Punto de inicio de la ruta: Passeig de la Floresta
Estación de la Floresta

Coordenadas del punto de inicio de la ruta:

Grados decimales: Lat. 41.444542° - Long. 2.073040°

UTM: 31T 422567.00 m E - 4588522.00 m N

Descripción del itinerario:

Salimos de la estación de La Floresta de los Ferrocarriles de la Generalitat de Cataluña por el paseo de la Floresta, pasando por la plaza del Doctor Villar y la plaza de Pere Planas. Aquí seguimos por la avenida de Pere Planas. A la derecha podemos observar el edificio del sanatorio del Fumet. No dejamos esta avenida hasta que, tras una curva a la derecha, entra en una zona menos urbanizada y toma primero el nombre de camino de Can Flor y después el nombre de camino de la Floresta. Dejamos a nuestra derecha el polideportivo municipal de Les Planes y pasamos por la plaza del Coll de la Creu d'en Blau. Desde este punto tomamos el camino de Can Cortés y después la avenida del mismo nombre hasta llegar al Rabassalet. A pocos metros encontramos la carretera BP-1417, punto final de este itinerario urbano de enlace.

Puntos de interés:

Sanatorio del Fumet:

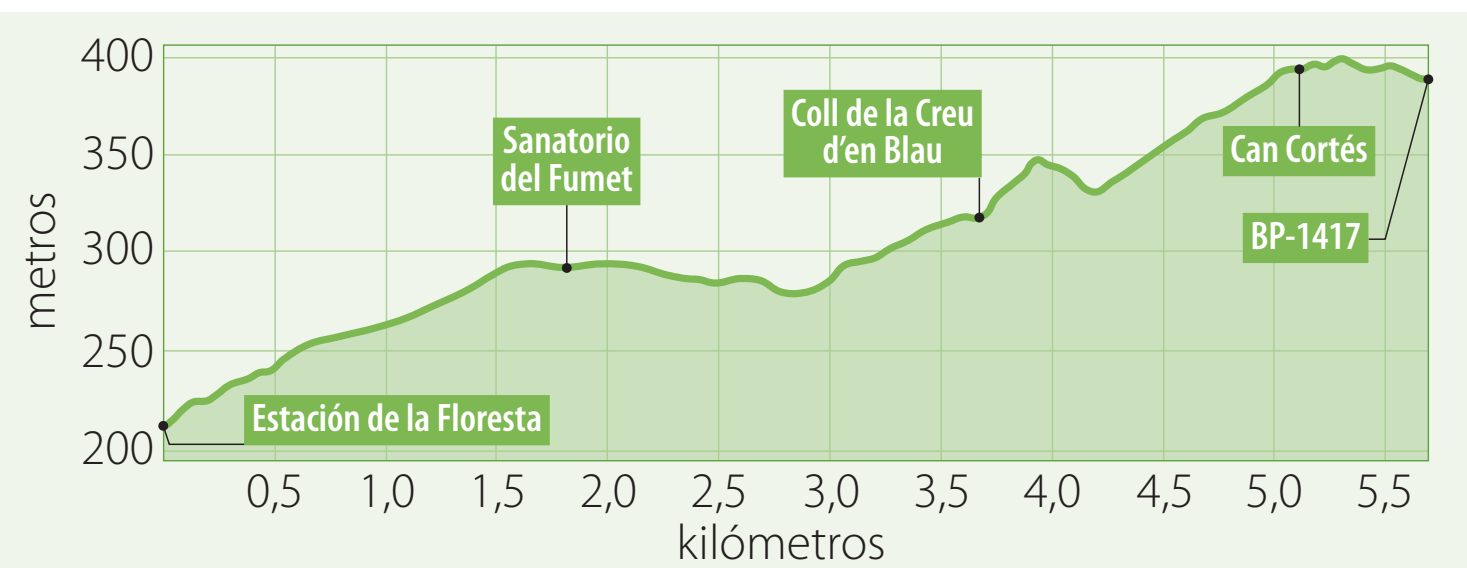
Obra inspirada en la arquitectura centroeuropea del maestro de obras Josep Graner, que en 1926 lo levantó por encargo de un médico de origen alemán como sanatorio para enfermos de tuberculosis. El jardín muestra una interesante sucesión de terrazas y desniveles con encinas y pinos. Este chalet no llegó a cumplir nunca esta función debido al estallido de la Guerra Civil.



Sanatorio del Fumet



El Rabassalet



Descargas

Mapa Topográfico 1:10.000 formato: [kmz](#) (12 Mb)

Ruta La Floresta-Rabassalet formatos: [kmz](#) i [gpx](#)



AJUNTAMENT DE
SantCugat