







Fitxa informativa

Sant Cugat-Sant Cugat per Can Borrell

nens/ bicicleta	circular	distància	durada	dificultat	desnivell
					

Punt d'inici de la ruta: Plaça del Rotary International.
Forat d'en Bocàs

Coordenades del punt d'inici de la ruta:

Graus decimals: Lat. 41.469180° - Long. 2.096042°

UTM: 31T 424517.00 m E - 4591237.00 m N

Descripció de la ruta:

Començarem l'itinerari a la Plaça del Rotary International, prop de l'indret conegut com el forat d'en Bocàs, des d'on agafarem la pista B06 creuant el torrent d'en Llaceres i la riera de Can Borrell. Deixem a l'esquerra l'antiga bòbila d'en Pahissa i passem pel Pi d'en Xandri. A la dreta, veiem la Torre Negra. Després del Pi d'en Xandri, a la bifurcació, agafem la pista de l'esquerra i poc més de 200 metres més endavant un trencall també a l'esquerra en direcció a Torre Cendrera. Seguim per la pista B07 cap a la dreta i continuem fins arribar a la pista B02, que agafem cap a la dreta.

Passem el pont sobre la riera de Sant Medir i arribem a Can Borrell, on podem acostar-nos per refrescar-nos una mica i tot seguit tornarem al pont sobre la riera per agafar la pista B06 que ens retornarà al punt d'inici.

Punts d'interès de la ruta:

Pi d'en Xandri:

Pi pinyoner plantat per Pau Serrabogunyà vers 1775 com a fita que assenyalava el límit de la seva finca. Esdevingut símbol de Sant Cugat en el darrer quart del segle XX, va ser declarat arbre d'interès comarcal i local l'any 1995. És un exemplar de *pinus pinea* de 23 metres d'alçada i d'un perímetre de tronc a un metre del sòl de 3,20 metres. El 1997 va ser víctima d'un atac vandàlic en el qual van intentar serrar-lo i calar-hi foc, la qual cosa ha obligat a uns treballs de recuperació complexos i encara avui dia continua falcat. El nom de Xandri ve del sobrenom que rebia el propietari dels terrenys.

Torre Negra:

La Torre Negra té el seu origen en la torre de defensa que va manar edificar l'abat Armengol del monestir l'any 1145, per tal de fer front a les incursions dels àrabs. Situada al turó de Ricard, defensava el pas per la vall de Gausac.

En els primers temps, l'aspecte de l'edifici era el d'una fortalesa sense gaires obertures. En perdre el seu valor militar, es començà a remodelar fins que les reformes del segle XIX li van donar l'aspecte actual. El nom de Torre Negra respon a la designació popular pel seu aspecte i color externs. Sobre aquest indret circulen diverses llegendes, entre les quals destaca la de l'existència d'una mina que suposadament comunicava amb el monestir.

Can Borrell:

Es troba a la vall de Gausac i al mig del camí tradicional de Sant Cugat a Sant Medir. L'estructura actual de la masia correspon a la masia del segle XVIII. Molt a prop, es troba el pantà de Can Borrell, que recollia aigua per ser conduïda a la bassa de la masia per a usos agrícoles.



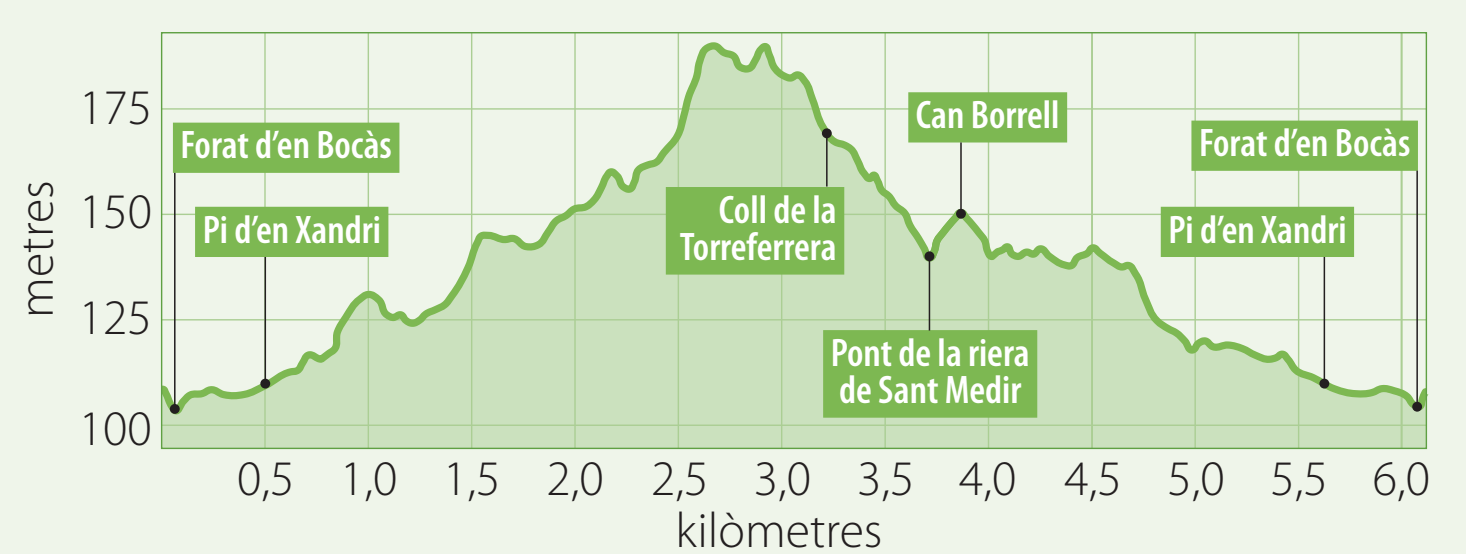
Pi d'en Xandri



Torre Negra



Can Borrell



Descàrregues

Mapa Topogràfic 1:10.000 format: [kmz](#) (12 Mb)

Ruta Sant Cugat-Sant Cugat per Can Borrell formats: [kmz](#) i [gpx](#)



AJUNTAMENT DE
SantCugat