
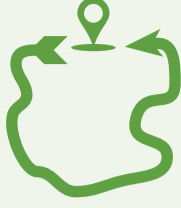






Ficha informativa

Font Groga

a pie	circular	distancia	duración	dificultad	desnivel
		 3,2 km	 1h:45'	 fácil	 + 194 m - 194 m

Punto de inicio de la ruta: Carretera BP-1417, km 4,700
Vista Rica

Coordenadas del punto de inicio de la ruta:

Grados decimales: Lat. 41.431656° - Long. 2.126436°
UTM: 31T 427013.00 m E - 4587045.00 m N

Descripción del itinerario:

El itinerario comienza en Vista Rica. Desde aquí, tomaremos la pista que sale a la izquierda de la zona de aparcamiento. Seguiremos este camino dejando atrás un desvío a la derecha. Más adelante, cuando el camino hace una curva a la derecha, seguiremos un pequeño sendero que va recto y que nos llevará a la Font de l'Estrangulador. Volvemos al camino principal y continuamos bajando. En la siguiente curva sale otro camino que nos llevaría a la Font Groga. Lo dejamos de momento para proseguir abajo. Cruzaremos el torrente por una especie de puente y seguiremos planeando, dejando a la derecha un sendero que baja. No abandonamos el camino principal, que nos llevará hasta la Font d'en Sert. Seguidamente reharemos el camino hasta llegar al desvío que nos conducirá a la Font Groga. Desde este punto, seguiremos por el camino que sale por el lado contrario del que hemos llegado y que sube hasta alcanzar al punto de inicio, en Vista Rica.

Puntos de interés:

Reserva Natural de la Font Groga:

La Font Groga ocupa la vertiente sombría de la línea principal que une el Tibidabo y la colina de Sant Cebrià. Sus alturas oscilan entre los 200 y los 400 metros. Morfológicamente, se trata de una cabecera de cuenca formada por abruptos torrentes de régimen discontinuo que alimentan el arroyo de Sant Medir. Fue declarada Reserva Natural por la Generalitat de Cataluña debido a su flora exótica y su ecosistema muy húmedo.

Font de l'Estrangulador:

Durante muchos años estuvo tapada por tierra y pizarra debido a los deslizamientos y al desuso de la carretera que pasaba por su lado. En 1988 la Colla Farigola de Barcelona la restauró, desplazándola un poco de lugar. Se trata de un paraje lleno de vegetación. Tiene dos inyectores y el agua fluye todo el año a 10 grados, entre 10 y 20 litros por hora, según la época.

Font d'en Sert:

Frontal de piezas de mosaico blanco y verde que forman el nombre de la fuente. El entorno es privilegiado y constituye una de las paradas habituales de los excursionistas en Collserola. Es de las que más agua fluye de todas las fuentes de Collserola.

Font Groga:

Se encuentra en la parte alta de la Reserva Natural a la que da nombre. Construcción de obra rebozada, de regusto modernista, en forma de semicírculo y con un banco a cada lado. El nombre procede de su contenido ferruginoso.



Reserva Natural de la Font Groga



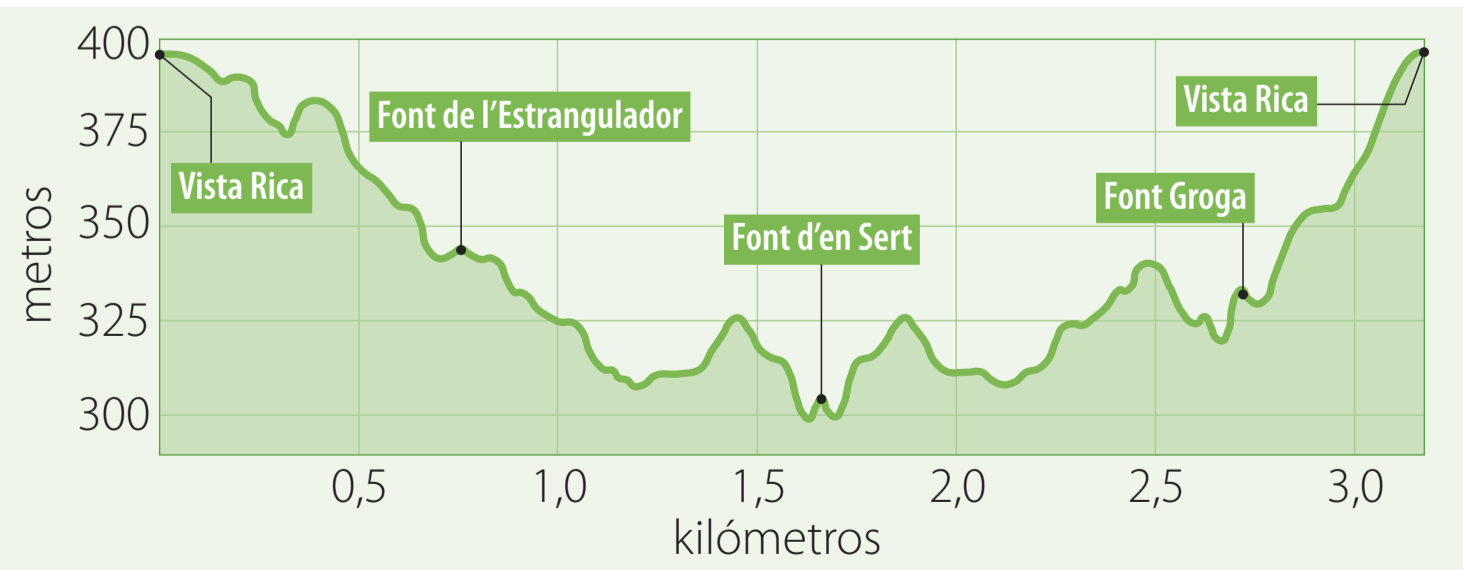
Font de l'Estrangulador



Font d'en Sert




Font Groga



Descargas

Mapa Topográfico 1:10.000 formato: [kmz](#) (12 Mb)

Ruta Font Groga formatos: [kmz](#) i [gpx](#)



AJUNTAMENT DE
SantCugat