







Fitxa informativa Font Groga

a peu	circular	distància	durada	dificultat	desnivell
		 3,2 km	 1h:45'	 fàcil	 + 194 m - 194 m

Punt d'inici de la ruta: Carretera BP-1417, punt quilomètric 4,700 Vista Rica

Coordenades del punt d'inici de la ruta:

Graus decimals: Lat. 41.431656° - Long. 2.126436°

UTM: 31T 427013.00 m E - 4587045.00 m N

Descripció de la ruta:

L'itinerari comença a Vista Rica. Des d'aquí, agafarem la pista que surt a l'esquerra de la zona d'aparcament. Seguirem aquest camí deixant enrere una desviació a la dreta. Més endavant, quan el camí fa un fort revolt a la dreta, seguirem un petit corriol que continua recte i que ens portarà a la font de l'Estrangulador. Tornem al camí principal i continuem baixant. Al següent revolt surt un altre camí que ens portarà a la Font Groga. El deixem de moment per continuar avall. Creuarem el torrent per una mena de pont i seguirem planejant deixant a la dreta un corriol que baixa. No deixem el camí principal que ens portarà fins a la font d'en Sert. Refarem el camí fins arribar a la desviació que ens conduirà fins a la font Groga. Des d'aquest punt, seguirem pel camí que surt pel costat contrari del que haurem arribat i que s'enfila fins arribar al punt d'inici, a Vista Rica.

Punts d'interès de la ruta:

Reserva Natural de la Font Groga:

La Font Groga ocupa la vessant ombrívola de la línia principal que uneix el Tibidabo i el turó de Sant Cebrià. Les seves alçades oscil·len entre els 200 i els 400 metres. Morfològicament, es tracta d'una capçalera de conca formada per abruptes torrents de règim discontinu que alimenten la riera de Sant Medir. Va ser declarada Reserva Natural per la Generalitat de Catalunya per la seva flora exòtica i ecosistema molt humit.

Font de l'Estrangulador:

Durant molt anys va estar tapada per terra i llicorella per les esclavissades i pel desús de la carretera que hi passava pel costat. L'any 1988 la Colla Farigola de Barcelona la va restaurar, tot desplaçant-la una mica de lloc. És un lloc ple de vegetació. Té 2 brocs i raja tot l'any a 10 graus, entre 10 i 20 litres l'hora, segons l'època.

Font d'en Sert:

Frontal de peces de mosaic blanc i verd que formen el nom de la font. L'entorn és privilegiat i és una de les parades habituals dels excursionistes a Collserola. És de les que raja més aigua de totes les fonts de Collserola.

Font Groga:

Es troba a la part alta de la Reserva Natural a la qual dona nom. Construcció d'obra arrebossada, de regust modernista, en forma de semicercle i un banc a cada banda. El nom li ve del seu contingut ferruginós.



Reserva Natural de la Font Groga



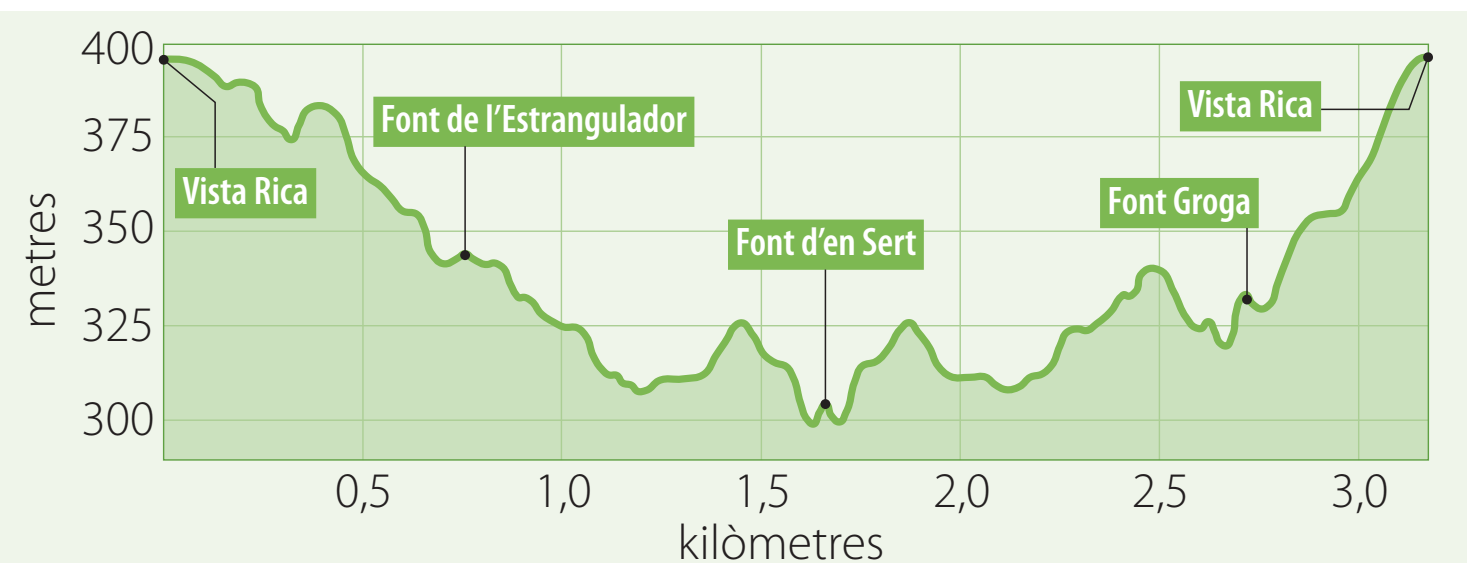
Font de l'Estrangulador



Font d'en Sert




Font Groga



Descàrregues

Mapa Topogràfic 1:10.000 format: **kmz** (12 Mb)

Ruta Font Groga formats: **kmz** i **gpx**



AJUNTAMENT DE
SantCugat