







Ficha informativa de Sant Cugat a Can Borrell

apie	lineal	distancia	duración	dificultad	desnivel
					

Punto de inicio de la ruta: Avinguda Pla del Vinyet, 48.
Delante del Teatre Auditori de Sant Cugat

Coordenadas del punto de inicio de la ruta:

Grados decimales: Lat. 41.469471° - Long. 2.089475°
UTM: 31T 423969.00 m E - 4591275.00 m N

Descripción del itinerario:

El itinerario se inicia justo al lado del Teatre Auditori. Subiremos por el paseo Antoni Gaudí hasta la calle Llaceres y seguiremos hacia la derecha. Justo antes de encontrar la carretera de la Rabassada, bajaremos por la calle Comte, cruzaremos el camino del Crist Treballador por donde se accede a la escuela Avenç, y continuaremos por una pista de subida sin asfaltar hasta encontrar la rambla de Can Bell. Allí hallaremos las señales blancas y amarillas del PR-C38, que nos llevarán por el camino de Sant Vicenç del Bosc hasta la Font de Sant Vicenç del Bosc.

Continuando por el PR, y a pocos metros, encontraremos las ruinas de la iglesia de Sant Vicenç del Bosc. No dejaremos el camino señalizado, que nos llevará a la Font de l'Ermetà y, finalmente, a la masía de Can Borrell. Para regresar al punto de inicio podremos rehacer el camino o bien volver por el camino de Can Borrell a Sant Cugat y terminar así un precioso recorrido.

Puntos de interés:

Font de Sant Vicenç del Bosc:

Esta fuente se halla documentada ya en el siglo X. La parte frontal es obra de piedra vista con la parte superior acabada con un arco semicircular. Actualmente ya no fluye agua.

Iglesia de Sant Vicenç del Bosc:

Antigua iglesia documentada del siglo X, que fue parroquia rural en época medieval. Hoy en día está en ruinas.

Can Borrell:

Se encuentra en el valle de Gausac y en medio del camino tradicional de Sant Cugat a Sant Medir. La estructura actual de la masía corresponde al siglo XVIII. Muy cerca, se halla el pantano de Can Borrell, que recogía agua para ser conducida al aljibe de la masía para sus usos agrícolas.



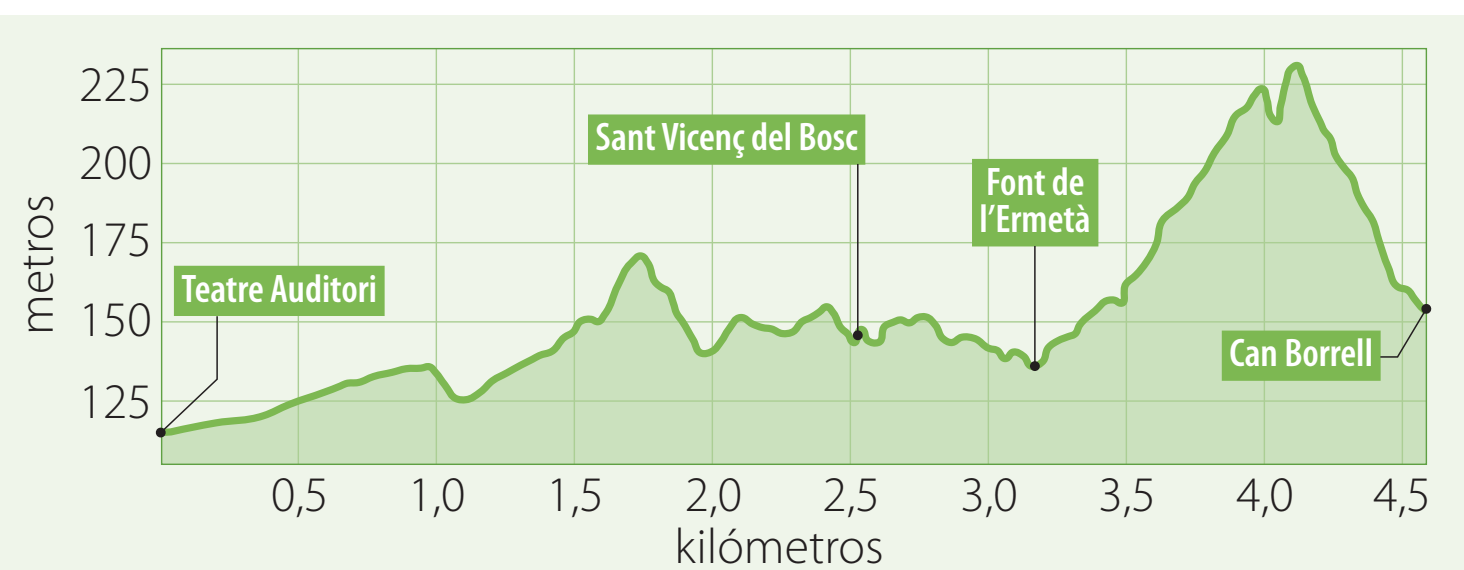
Font de Sant Vicenç del Bosc



Iglesia de Sant Vicenç del Bosc



Can Borrell



Descargas

Mapa Topográfico 1:10.000 formato: **kmz** (12 Mb)

Ruta de Sant Cugat a Can Borrell formatos: **kmz** i **gpx**



AJUNTAMENT DE
SantCugat