





Fitxa informativa de Sant Cugat a Can Borrell

a peu	lineal	distància	durada	dificultat	desnivell
		 4,6 km	 2 hores	 fàcil	 + 222 m - 185 m

Punt d'inici de la ruta: Avinguda Pla del Vinyet, 48.
Davant del Teatre Auditori de Sant Cugat

Coordenades del punt d'inici de la ruta:

Graus decimals: Lat. 41.469471° - Long. 2.089475°

UTM: 31T 423969.00 m E - 4591275.00 m N

Descripció de la ruta:

L'inici de l'itinerari és davant del Teatre Auditori. Pujarem pel passeig Antoni Gaudí fins al carrer Sant Crist de Llaceres que seguirem a la dreta. Just abans de trobar la carretera de la Rabassada, baixarem pel carrer Comte, creuarem el camí del Crist Treballador per on s'accedeix a l'escola Avenç, i continuarem per una pista sense asfaltar que s'enfila fins a trobar la Rambla de Can Bell. Allà trobarem les marques blanques i grogues del PR-C38 que ens portaran pel camí de Sant Vicenç del Bosc fins a la Font de Sant Vicenç del Bosc.

Continuant pel PR i a pocs metres trobarem les ruïnes de l'església de Sant Vicenç del Bosc. No deixarem el camí marcat que ens durà a la Font de l'Ermetà i finalment, a la masia de Can Borrell. Per retornar al punt d'inici podem refer el camí o bé tornar pel camí de Can Borrell a Sant Cugat, tancant així un bonic recorregut.

Punts d'interès de la ruta:

Font de Sant Vicenç del Bosc:

Aquesta font es troba documentada ja al segle X. La part frontal és d'obra de pedra vista amb la part superior acabada amb un arc semicircular. Actualment ja no raja.

Església de Sant Vicenç del Bosc:

Antiga església documentada del segle X, que actuà de parròquia rural en època medieval. Avui enrunada.

Can Borrell:

Es troba a la vall de Gausac i al mig del camí tradicional de Sant Cugat a Sant Medir. L'estructura actual de la masia correspon al segle XVIII. Molt a prop, es troba el pantà de Can Borrell, que recollia aigua per ser conduïda a la bassa de la masia per a usos agrícoles.



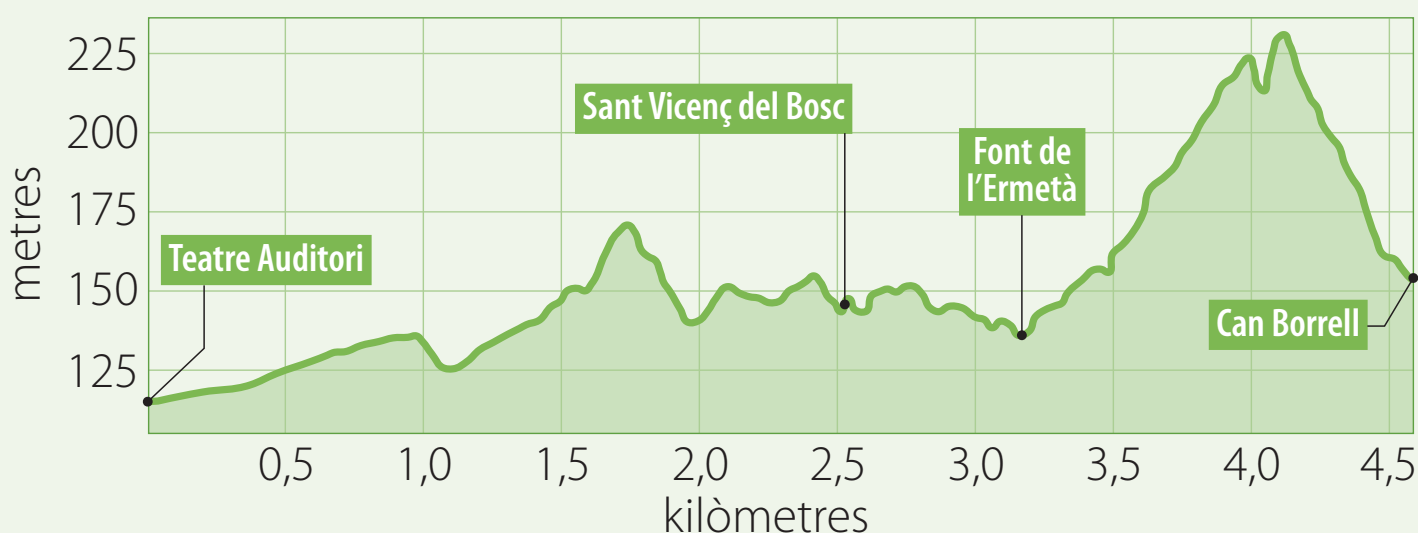
Font de Sant Vicenç del Bosc



Església de Sant Vicenç del Bosc



Can Borrell



Descàrregues

Mapa Topogràfic 1:10.000 format: [kmz](#) (12 Mb)

Ruta de Sant Cugat a Can Borrell formats: [kmz](#) i [gpx](#)



AJUNTAMENT DE
SantCugat