

APLICACIÓ MÒBIL

Utilitza el teu mòbil com a navegador per guiar-te i conèixer les singularitat de la ruta que has triat. També podràs accedir als serveis i visites recomanades de cada municipi.

1. Descarrega. Registra't
2. Tria on anar. Activa el GPS
3. Selecciona la Ruta. Fixta tècnica.
4. Fer Ruta. Consulta mapes i fes zoom
5. Botó Guardar Ruta off-line !!
6. INICI RUTA. Arribar a aparcament
7. Rutes Guardades. Obrir ruta off-line
8. FER RUTA.



Disponibile en el
App Store



Google play

4 RUTES AUTOGUIADES


1. Puig Madrona (336 m)

Temàtica: Dificultat:
Longitud: 5,70 km Durada: 1h 55'



2. Sant Medir-pantà Can Borrell

Temàtica: Dificultat:
Longitud: 6,20 km Durada: 2h 10'



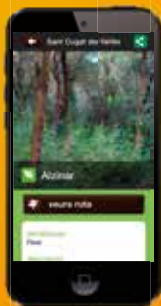
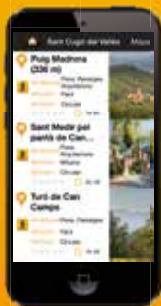
3. Turó de Can Camps

Temàtica: Dificultat:
Longitud: 5,80 km Durada: 1h 40'



4. Verd urbà

Temàtica: Dificultat:
Longitud: 3,00 km Durada: 0h 30'



Més informació:

Oficina de turisme

Pl. d'Octavià, 10. Portal Major del Monestir

Telèfon: 93 675 99 52 · turisme@santcugat.cat

www.santcugat.cat

Descarregat les rutes:

www.naturalocal.net

Segueix-nos a:

www.facebook.com/NaturaLocal

La millor i més fàcil manera de conèixer en què consisteix el projecte **Natura Local** és a través d'aquest simpàtic vídeo d'animació on, en un parell de minuts, et faràs una idea de tot allò que podràs fer amb la nostra web i aplicacions per a mòbil.



AMB LA COL-LABORACIÓ DE:



Ajuntament de SantCugat

